

# Paseos desde Jaca

Rutas para disfrutar  
de los alrededores  
de Jaca

  
**JACA**  
me gusta



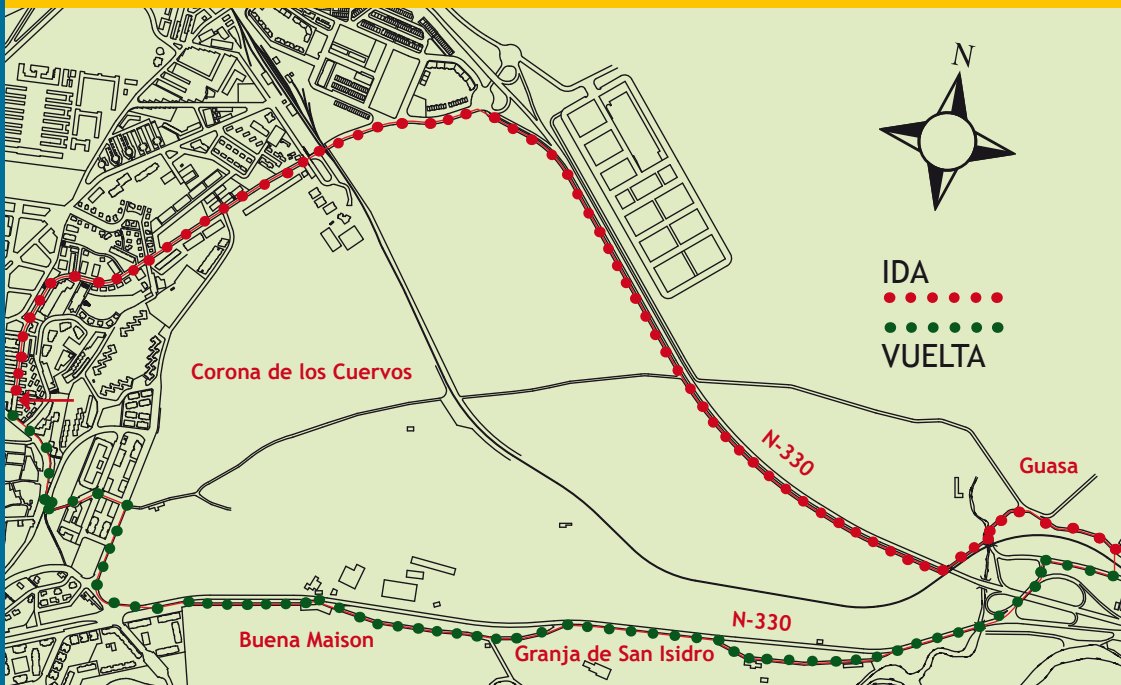
A continuación se describen una serie de itinerarios para conocer el entorno de Jaca. Todos los paseos tienen el mismo punto de inicio y final para facilitar su identificación así como el mismo tiempo empleado en el recorrido que es de 2 horas aproximadamente en cada uno de ellos.

La dificultad de los paseos es mínima y están pensados para todo tipo de excursionistas.

## ITINERARIO:

Salida de la Estación de Autobuses, Avda. Madrid hacia la c/ Fondabós. Al fondo de la calle se pasa por debajo del puente del ferrocarril hacia la rotonda. Una vez allí tomamos el primer desvío a la derecha. Se trata de una cabañera paralela a la N-330 con dirección a Sabiñánigo y Huesca. Se continúa hacia el Este hasta cruzar por debajo de la mencionada carretera. En este punto aparece en lo alto el pueblo de Guasa que debemos atravesar por la parte central para llegar a la salida del núcleo rural. Nos detendremos un momento en la Iglesia parroquial dedicada a San Sebastián, construida en planta de cruz latina y con cabecera rectangular.

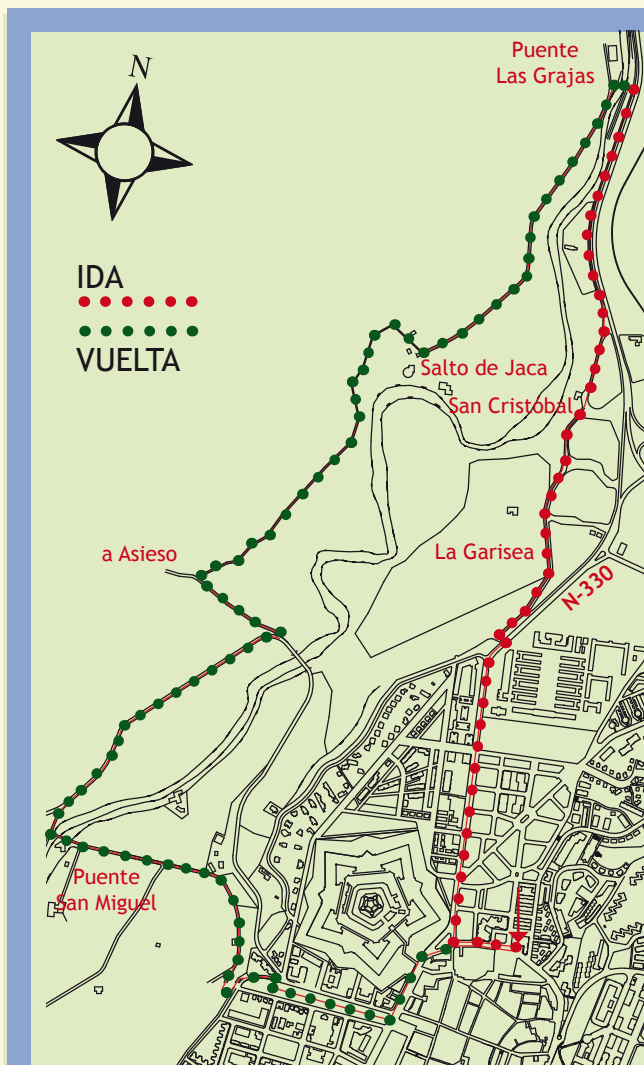
Al salir del pueblo cruzamos por debajo de dos puentes, el primero del ferrocarril y el segundo, a 10 mts. del anterior a la izquierda, que atraviesa la carretera de Sabiñánigo. Ya en la cabañera hacia el Oeste, de regreso a Jaca, a unos 300 mts. se cruza un barranco y con cierta dificultad por la maleza existente, ascenderemos hasta la carretera. Durante 100 mts. se recorre el lateral de la misma hasta tomar de nuevo la cabañera dejando a la izquierda la indicación "Huerta del Escolano". Más adelante se estrecha la cabañera convirtiéndose en una pequeña senda que nos lleva a la Finca de la Buena Maison, situada junto a la carretera. Una vez allí podemos continuar por la cabañera 200 mts. y 100 mts. por la carretera hasta alcanzar el cruce de la rotonda de Barós hacia Jaca por la calle Tierra de Biescas, Calzada de la Monjas hasta la Avda. Jacetania y llegar a la estación de Autobuses para finalizar el recorrido.



## ITINERARIO:

Salida de la Estación de Autobuses, Avda. Jacetania, Avda. de Francia para llegar al Paseo de la Cantera. Seguimos hacia el norte por el Camino de Santiago, paralelo a la carretera N-330, hasta alcanzar a 1,5 km el Puente de las Grajas. Cruzamos el puente del Río Aragón y seguimos la pista asfaltada de la izquierda que conduce a la Central Eléctrica. En este tramo nos encontramos con una hermosa fuente, recién restaurada, y con un buen manantial de agua, antigua "Fuente de Paleta". Antes de llegar a la Central, tomar la senda de la derecha que nos hace cruzar el tubo de la luz. Continuamos por la senda para cruzar diversos barrancos y un pequeño puente de madera. Más adelante el camino se vuelve a ensanchar hasta llegar a la carretera que asciende al pueblo de Asieso.

Una vez allí tomamos la carretera a la izquierda durante 200 metros para alcanzar la A-2605 que conduce al pueblo de Aísa. Se recorre 1 km por el lateral izquierdo de la carretera para coger la pista de la izquierda que asciende hasta el Puente San Miguel. Cruzamos el puente para regresar a Jaca. Llegamos al Paseo de la Constitución y una vez allí continuar por la Avda. Primer Viernes de Mayo, Avda. Jacetania para finalizar el recorrido en la Estación de Autobuses.

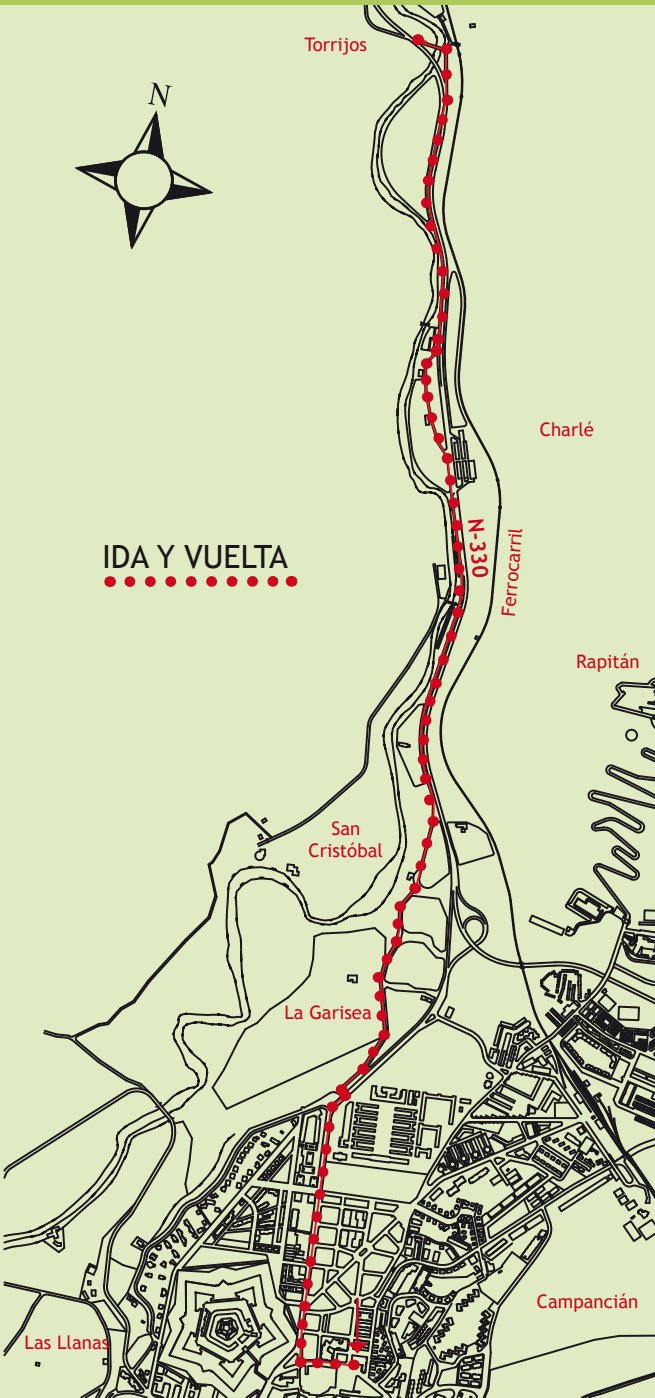


## ITINERARIO:

Salida de la Estación de Autobuses, Avda Jacetania, Avda. Oroel y al llegar a la Ermita de Sarsa descender por unas escaleras hacia la carretera. Continuamos por el lado izquierdo de la rotonda para tomar la carretera con dirección a Bernués y a San Juan de la Peña donde se aprecia un cartel que indica "Estación depuradora de aguas residuales". Recorreremos aproximadamente 1 km. por dicha carretera hasta el puente del río Gas. Una vez en el puente continuamos por el camino asfaltado de la derecha que nos lleva a la depuradora. Más adelante a 1,5 km aproximadamente surge una pista que gira 270° a la derecha y que asciende en dos curvas a lo alto de la montaña. Seguimos por la senda estrecha en dirección a Jaca. Tras 1 km se gira a la izquierda y avanzamos 100 mts hasta desembocar a una pista.

Allí tomamos el camino asfaltado a la derecha donde se aprecia el Valle del Río Aragón para llegar en unos metros al cementerio de Jaca. Continuamos por la pista de la derecha paralela a la carretera hasta la urbanización del Llano de la Victoria, Residencia de Ancianos y Matadero. Al llegar a la rotonda realizar el mismo camino de regreso hasta la Estación de Autobuses.





#### ITINERARIO:

Salida de la Estación de Autobuses, Avda. Jacetania, Avda. de Francia para llegar al Paseo de la Cantera. Desde allí seguimos hacia el norte por el Camino de Santiago (GR 65.3) que va paralelo a la carretera N.330. A unos 400 metros nos encontramos la antigua Ermita de San Cristóbal, con una fuente y un banco donde descansan los peregrinos.

Continuando el camino, pasaremos por la Casa Rural Los Cerezos y el Hotel Charlé hasta cruzar por debajo del puente nuevo de la carretera de Francia que conduce al antiguo, donde está ubicada la cantera Torrijos. Allí existe un taller de artesanos que trabajan la piedra. También se encuentra la famosa "Fuente de Torrijos" de agua sulfurosa muy apreciada en tiempos pasados.

En este punto iniciamos el regreso a Jaca por el mismo camino para finalizar en la Estación de Autobuses.



#### TINERARIO:

Salida de la Estación de Autobuses, Avda. Jacetania, Avda. Oroel y al llegar a la Ermita de Sarsa se desciende por unas escaleras para tomar la c/ Bajada de Baños y pasar por debajo del puente que cruza la carretera.

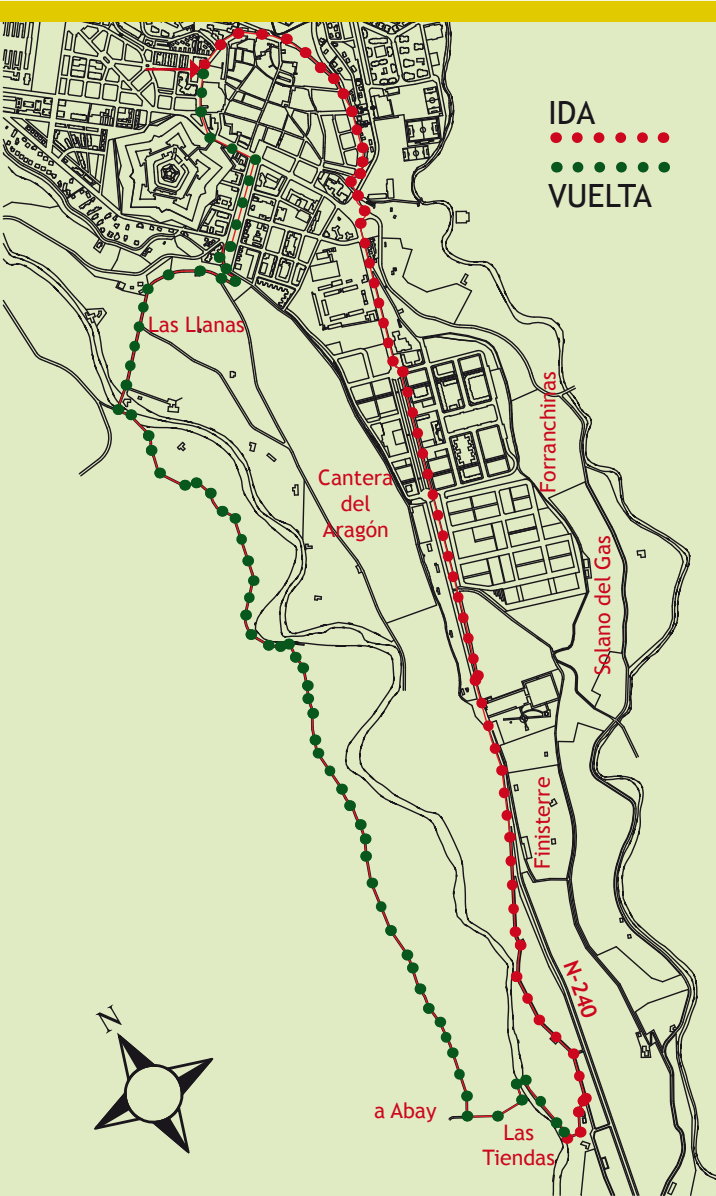
Continuamos el asfaltado hasta llegar al Club de Tenis. Allí se toma la senda de la derecha, unos metros más arriba llegamos al cruce donde cogemos el desvío a la izquierda con dirección al Camping Aín y Oroel. Seguimos las indicaciones hasta llegar al camping y a 300 metros más arriba se encuentra la finca donde todos los años El Hogar del Jubilado de Jaca coloca el Belén de Navidad en Diciembre.

Regresaremos a Jaca por el mismo itinerario para finalizar en la Estación de Autobuses.

## ITINERARIO:

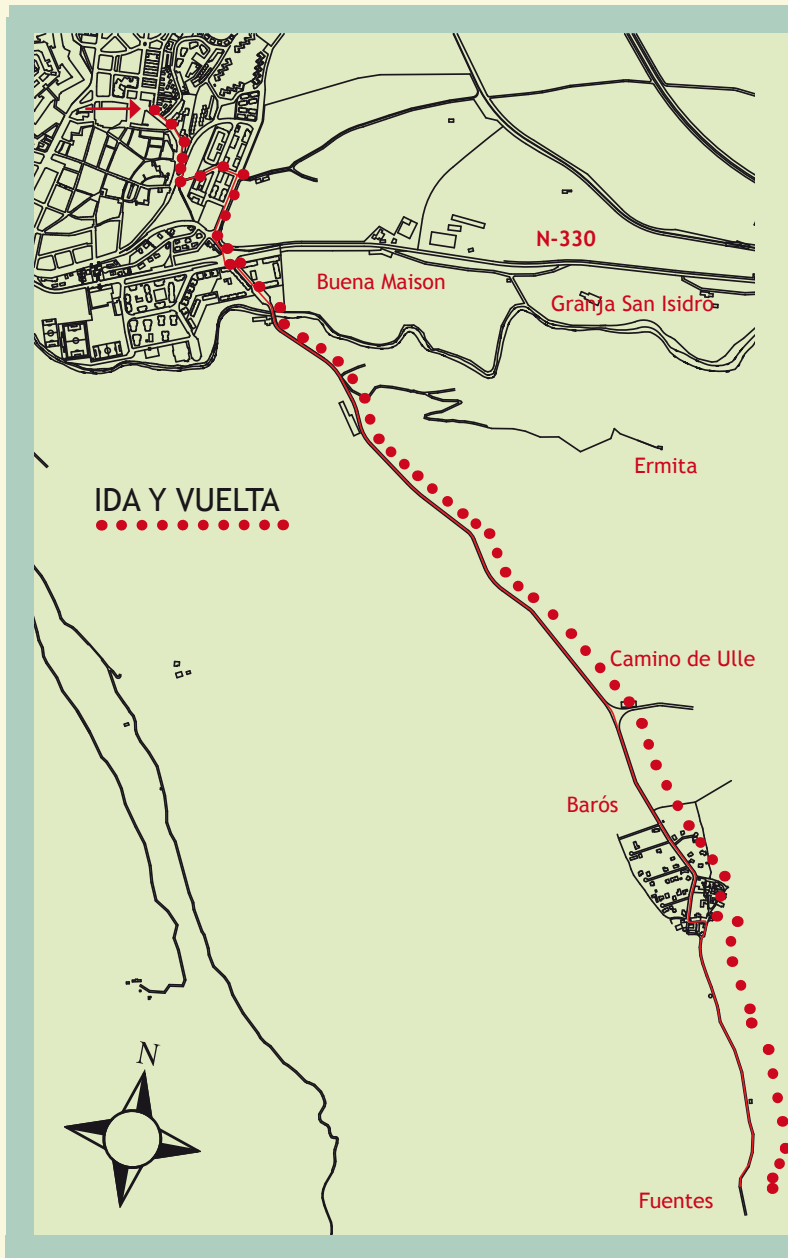
Salida de la Estación de Autobuses, Avda. Jacetania, Avda. Oroel y al llegar a la Ermita de Sarsa descender por unas escaleras hacia la carretera. En la rotonda tomar la N-240 por el lado izquierdo con dirección a Pamplona. Al pasar el matadero, continuar por el Camino de Santiago que rodea toda la urbanización Llano de la Victoria hacia el cementerio de Jaca. Una vez allí

cruzamos la carretera para continuar de nuevo las indicaciones del Camino de Santiago. A 4 kms. del inicio del recorrido llegamos a un edificio de Eléctricas. Seguimos el camino de la derecha para llegar en unos metros a un puente colgante de madera que nos hace cruzar el Río Aragón. Tras cruzarlo continuamos por una estrecha senda a la izquierda que bordea la finca por un barranco, ya que el sendero antiguo que iba recto ha desaparecido. A la salida de la senda nos encontramos a la izquierda el camino que conduce a Abay y por el mismo camino a la derecha, el que nos lleva por la zona del Columbario de regreso a Jaca por el Puente de San Miguel. Al llegar al puente, lo cruzamos para alcanzar el final del Paseo de la Constitución, seguir por el centro del Paseo para llegar a la Avda. Primer Viernes de Mayo, Avda. Jacetania y terminar el recorrido en la Estación de Autobuses.



## ITINERARIO:

Salida de la Estación de Autobuses, Avda. Jacetania, Balcón de los Romeros hacia la c/ Calzada de las Monjas. Cruzando la rotonda de la N-330 nos dirigimos por la carretera al pueblo de Barós. Atravesamos el pueblo para detenernos en la Iglesia parroquial románico-lombarda de San Fructuoso (s.XI). Iglesia a la que con posterioridad se le añadieron la capilla lateral al norte y la torre adosada a los pies del muro sur. El efecto conseguido con los volúmenes en degradación añadidos da un resultado muy equilibrado. Continuaremos por el camino agrícola en dirección sur unos 500 mts. hasta llegar a los depósitos de agua del pueblo y seguimos por un sendero más estrecho que va ascendiendo entre pinos hasta una plaza de tasca situada a 20 minutos del Parador de Oroel. Es en ese punto donde brota el manantial que por tubería llega a los depósitos que abastecen de agua a Barós. Desde allí iniciamos el regreso a Jaca por el mismo camino para finalizar en la Estación de Autobuses.

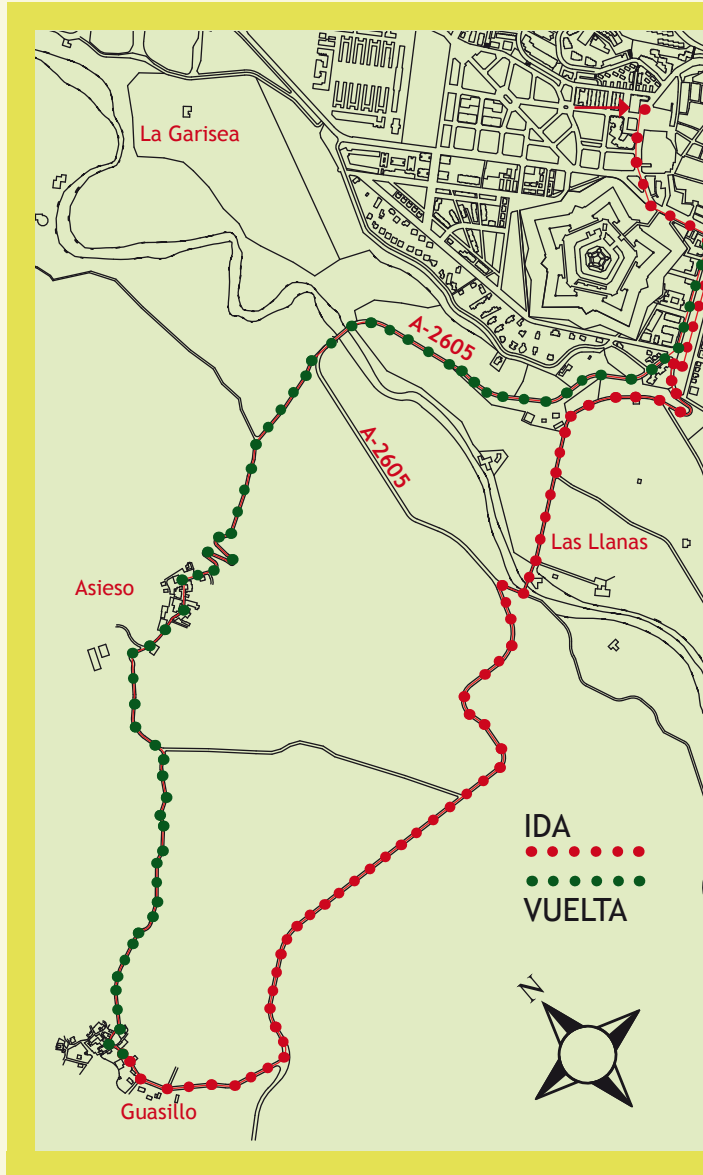


## ITINERARIO:

Salida de la Estación de Autobuses, Avda. Jacetania, Ciudadela, Avda. Primer Viernes de Mayo y recorrer por el centro del Paseo de la Constitución. Al llegar al final descenderemos por el camino que nos lleva al Puente de San Miguel. Puente de la Baja Edad Media que fue restaurado en 1950 por Miguel Fisac, después de que fuera declarado Monumento Histórico-Artístico en 1943. Una vez cruzado y atravesado el Río Aragón, salimos a la carretera con dirección a Aisa hasta el cruce que nos lleva a Guasillo. Recorreremos el pueblo para detenernos en la Iglesia parroquial de San Adrián con torre de origen mozárabe, que conserva una ventana con dos arcos de herradura enmarcada por un alfiz. Continuamos con dirección a Asieso, situado a 2 km de Guasillo, realizando el primer tramo por una cabañera y los 400 metros finales por carretera. El pueblo posee una Iglesia románico-lombarda del s. XI. La torre campanario adosada al costado norte es de época posterior. Tras cruzar el núcleo rural, descendemos por la carretera hacia el Puente Nuevo y una vez allí tenemos dos opciones:

1/Seguir por la carretera A-2605 que nos llevará a Jaca.

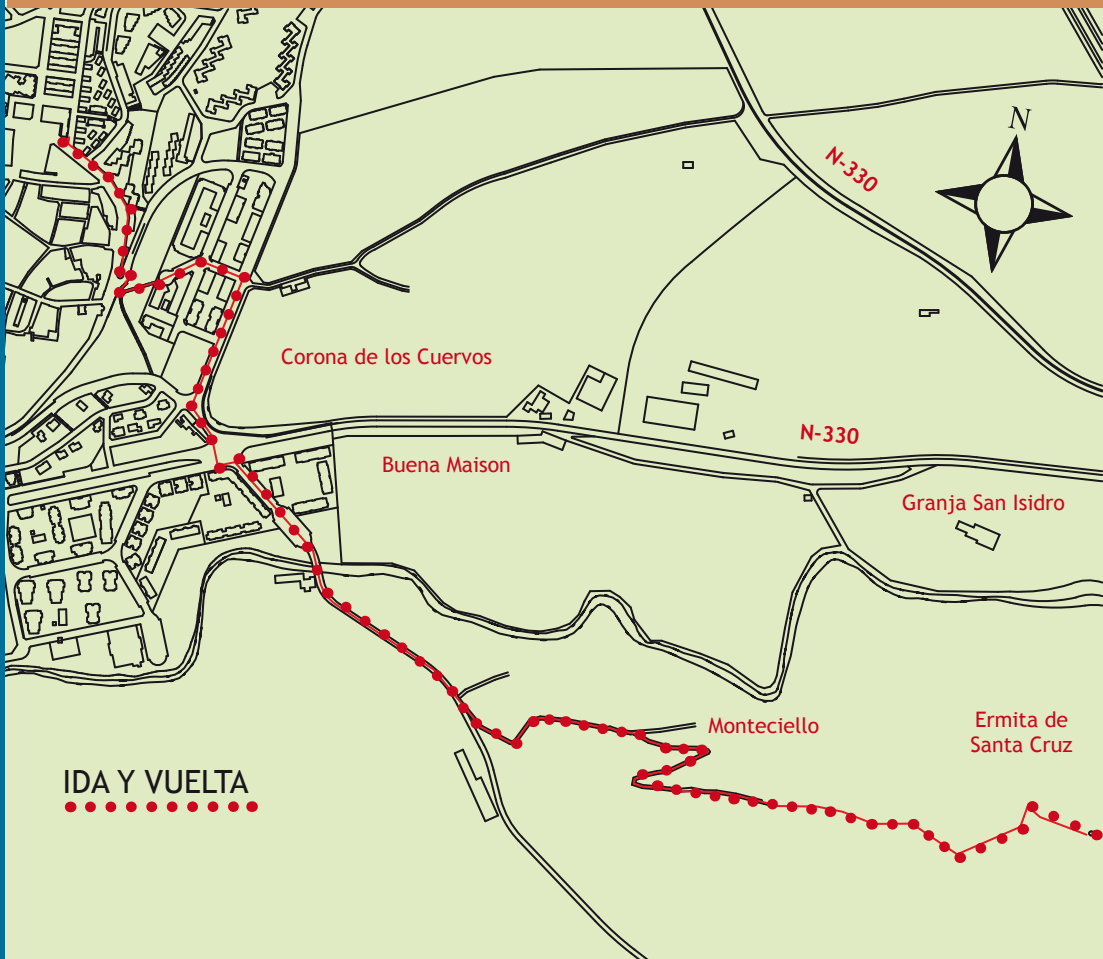
2/Continuar unos metros a la derecha por la carretera hasta alcanzar el camino que nos llevará de nuevo al Puente de San Miguel y desde allí continuar por el mismo camino de regreso para llegar a la Estación de Autobuses.



## ITINERARIO:

Salida de la Estación de Autobuses, Avda. Jacetania, Balcón de los Romeros hacia la Calzada de las Monjas. Cruzamos la rotonda de la N-330 hacia el pueblo de Barós. A 400 mts. del Puente de la Lana que atraviesa el Río Gas, tomamos el camino a la izquierda de la carretera que asciende a la cima de Monteciello donde se encuentran las ruinas de la Ermita de Santa Cruz y desde donde se obtienen una de las mejores vistas del entorno de Jaca.

Desde allí iniciamos el regreso a Jaca por el mismo itinerario para finalizar el recorrido en la Estación de Autobuses.





### ITINERARIO:

Salida de la Estación de Autobuses, Avda. Madrid hacia la c/ Fondabós. Al fondo se pasa por debajo del puente del ferrocarril hacia las rotondas que indican las salidas de Jaca. Cruzamos las dos para tomar la indicación hacia el centro comercial. Continuamos por el camino dejando el Eroski a la derecha que con cierta pendiente nos conducirá hasta el pueblo agrícola-ganadero de Ipas. Realizamos una breve parada en el pueblo para visitar la Iglesia de San

Esteban (s.XII). La Iglesia conserva la cabecera, el presbiterio y la portada de acceso, "trasplantada" a una nave adosada al costado sur del templo, para cuya construcción hubo que demoler el muro original. Tomamos, a la salida del núcleo rural, la carretera con dirección a Guasa y continuamos por el camino paralelo a la carretera N-330 de regreso a Jaca. Al llegar de nuevo al centro comercial, realizaremos el mismo recorrido para finalizar en la Estación de Autobuses.

## ITINERARIO:

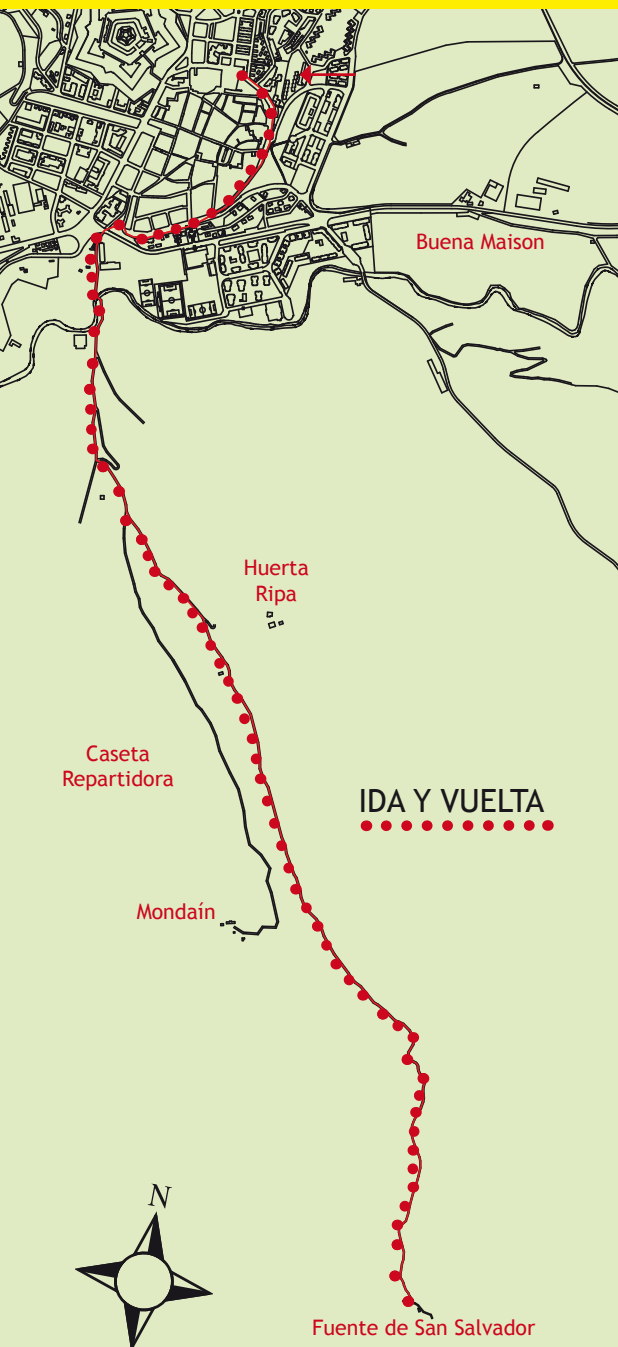
Salida de la Estación de Autobuses, Avda. Madrid, Avda. Zaragoza, Plaza del Folklore para continuar hacia el norte por la Avda. de Rapitán con dirección al hospital. Una vez allí tomamos la carretera asfaltada que asciende en zig-zag al Fuerte de Rapitán, desde donde se domina una gran panorámica de Jaca y del todo el Valle del Aragón. Se puede recorrer

el perímetro del Fuerte para apreciar el foso existente. La fortaleza ubicada a 1.142 metros de altitud comenzó a construirse en el año 1884 para ser destinada a prisión militar. Se la dotó con once potentes cañones y con un foso de protección que es salvado por puentes levadizos que conducen a dos vistosas portadas de sección circular.

El monte de Rapitán además de ser una de las zonas utilizadas por los deportistas que en esta zona practican el parapente también atrae a los amantes de las setas, ya que en otoño abundan varias especies, en especial la Negra.

Desde allí descendemos por el mismo camino hasta llegar a la Estación de Autobuses.





### ITINERARIO:

Salida de la Estación de Autobuses, Avda. de la Jacetania y Avda. Oroel hasta llegar a la Ermita de Sarsa. Descender por unas escaleras a la c/ Bajada de Baños y continuar por el camino asfaltado hasta el Club de Tenis.

En ese punto tomar el camino de la derecha que indica "Camping Aín" y al llegar al cruce seguir la indicación a Oroel. Desde allí continuar siempre por el camino de la izquierda.

El último tramo de un kilómetro aproximadamente hasta llegar a la Fuente de San Salvador discurre por un estrecho sendero con bastante ramaje.

La Fuente se encuentra a cierta distancia del Parador de Oroel. Tras descansar, iniciamos el regreso por el mismo camino para finalizar el recorrido en la Estación de Autobuses.

## • TELÉFONOS DE INTERÉS

- Ayuntamiento 974 35 57 58
- Policía Local (092) 974 35 57 58
- Policía Nacional (091) 974 35 67 60
- Emergencias Aragón 112
- Cruz Roja 974 36 11 01
- Centro de Salud 974 36 07 95
- Hospital Comarcal 974 35 53 31
- Oficina de Turismo 974 36 00 98
- RENFE 974 36 13 32
- Estación de Autobuses 974 35 50 60
- TAXIS 974 36 28 48
- Información Meteorológica del Instituto Nacional de Meteorología 807 170 365

[www.jaca.es](http://www.jaca.es)

# PASEOS DESDE JACA

- 1 GUASA
- 2 PUENTE DE LAS GRAJAS - PUENTE SAN MIGUEL
- 3 DEPURADORA - FINISTERRE
- 4 TORRIJOS
- 5 MONDAÍN
- 6 LA BOTIGUERA
- 7 FUENTES DE BARÓS
- 8 GUASILLO - ASIESO
- 9 MONTECIELLO
- 10 IPAS - GUASA
- 11 RAPITÁN
- 12 FUENTE DE SAN SALVADOR

COLABORAN:

Club Pirineísta Mayencos

Centro de Día de la Tercera Edad



Excmo. Ayuntamiento de Jaca  
Área de Turismo